

# GRADOVI EUROPE



# KOPENHAGEN

# SADRŽAJ

➤ SAŽETAK

➤ UVOD

➤ O KOPENHAGENU

➤ UDALJENOST OD ZADRA

➤ AUTO KOJIM ĆU PUTOVATI

➤ TROŠKOVNICI

➤ IZVORI

➤ ZAKLJUČAK

➤ ZAHVALE

# SAŽETAK

U ovoj prezentaciji izračunati su troškovi i udaljenost putovanja Zadar-Kopenhagen. Također, napisano je ponešto o odredištu, Kopenhagenu. S obzirom na sadržaj ova prezentacija može poslužiti kao vodič za putovanje.

Svrha projekta je naučiti koristiti se dostupnim izvorima (Internet, knjige, časopisi...), samostalnoj izradi prezentacija te primjeni stečenih matematičkih znanja.

# UVOD

Kopenhagen - prijestolnica Danske. Udaljen je od Zadra 1739 kilometara. Do Kopenhagena može se ići brodom, zrakoplovom i autom. U ovoj prezentaciji na putovanje krećem osobnim automobilom.

Kopenhagen sam izabrao jer je to jedan od gradova koje bi htio posjetiti, a možda i živjeti.


# O KOPENHAGENU

Kopenhagen (danski: København) je glavni i najveći grad Danske. Ne nalazi se na kopnu, odnosno na poluotoku Jyllandu kao većina te zemlje, nego na otoku Sjællandu, najvećem danskom otoku. Na užem gradskom području (88 km<sup>2</sup>) , živi oko pola milijuna stanovnika, dok na širem području živi čak 1,2 milijuna stanovnika. To je znatno manje od većine europskih metropola, no Kopenhagen je svejedno najveći skandinavski grad. Kopenhagen se ubraja među vrlo razvijene europske gradove pa bi se moglo očekivati puno visokih modernih zgrada. No, nema ih. S nekog od povišenih crkvenih tornjeva može se vidjeti samo nekoliko nebodera, a sve ostalo su niže kuće od nekoliko katova. Za razliku od natprosječno visokih Danaca grad nije obdaren visinom. Gradom dominiraju starije građevine. Povijesno središte zbijeno je između

tri jezera i luke te glavnog željezničkog kolodvora i citadele. Grad je proširen i na susjedni otočić Christianhavn. Veliku draž gradu daju kanali, slični onima u Veneciji. U 12. stoljeću je na mjestu današnjeg Kopenhagena stajalo je samo ribarsko selo zvano Havn. U to vrijeme glavni grad je bio obližnji Roskilde. Možda bi Havn i dalje bio nevažan zaselak da morem nisu gospodarili gusari pa je danski kralj odabrao Havn kao mjesto gdje sagradio utvrdu koja bi obranila Dansku. To je bio prijelomni trenutak za nastanak današnjeg glavnog grada Danske. 1254. je dobio gradska prava, a 1536. postao je prijestolnica Danskog Kraljevstva.



Lokacija Kopenhagena na karti Danske



Satelitska slika Kopenhagena

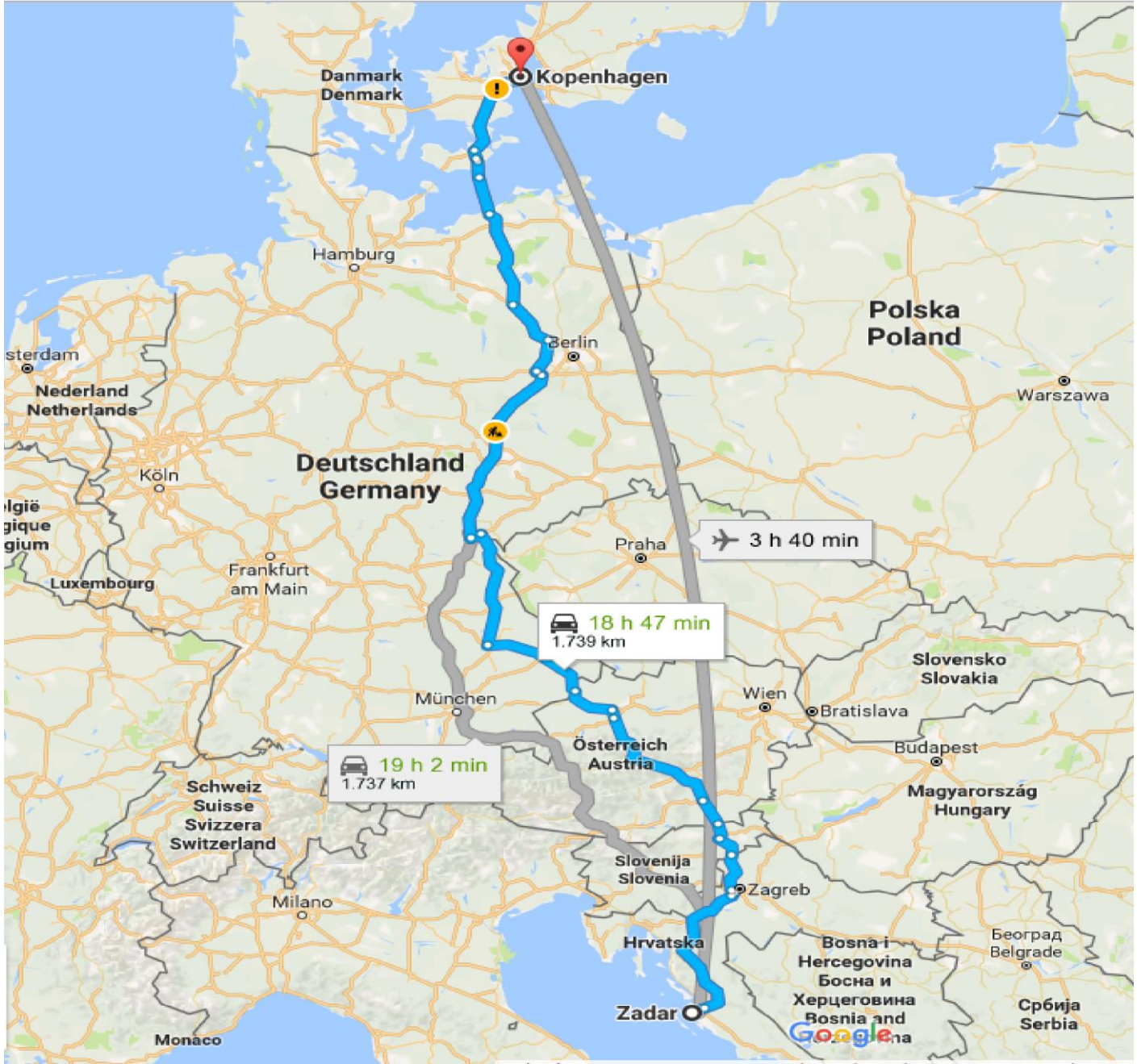
Neke znamenitosti...(Den lille Havfrue, Nyhavn, Amalienborg, Rundetaarn, Rosenborg, Vor Frue Kirke)





# UDALJENOST OD ZADRA

	UDALJENOST NA KARTI U MJERILU 1:20 000 000	ZRAČNA UDALJENOST	CESTOVNA UDALJENOST
MOJA PROCJENA	7 cm	1300 km	1500 km
STVARNA UDALJENOST	6,5 cm	1300 km	1739 km



# AUTO S KOJIM ĆU PUTOVATI



Marka automobila:	Škoda
Model automobila:	Octavia
Tip automobila:	1,6 TD
Godina modela:	2015.
Potrošnja na 100 km:	5,7 l
Kapacitet spremnika:	55 l
Snaga motora:	105 ks

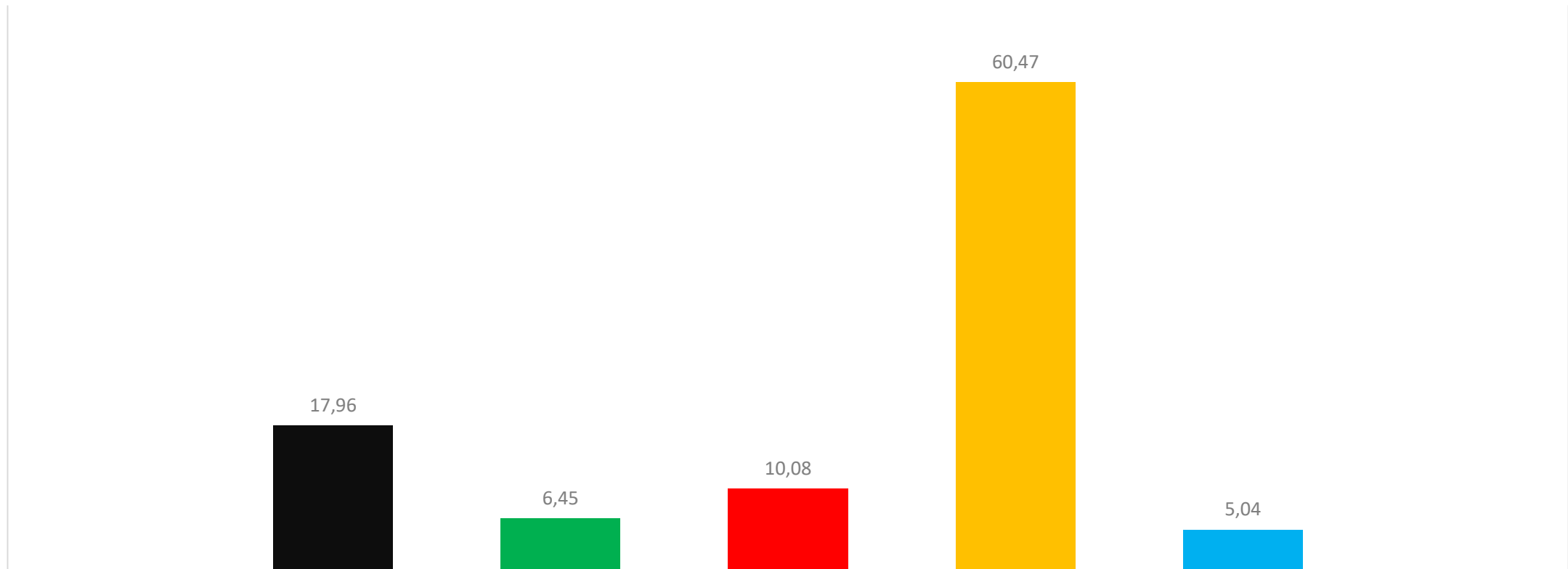
# TROŠKOVNIK

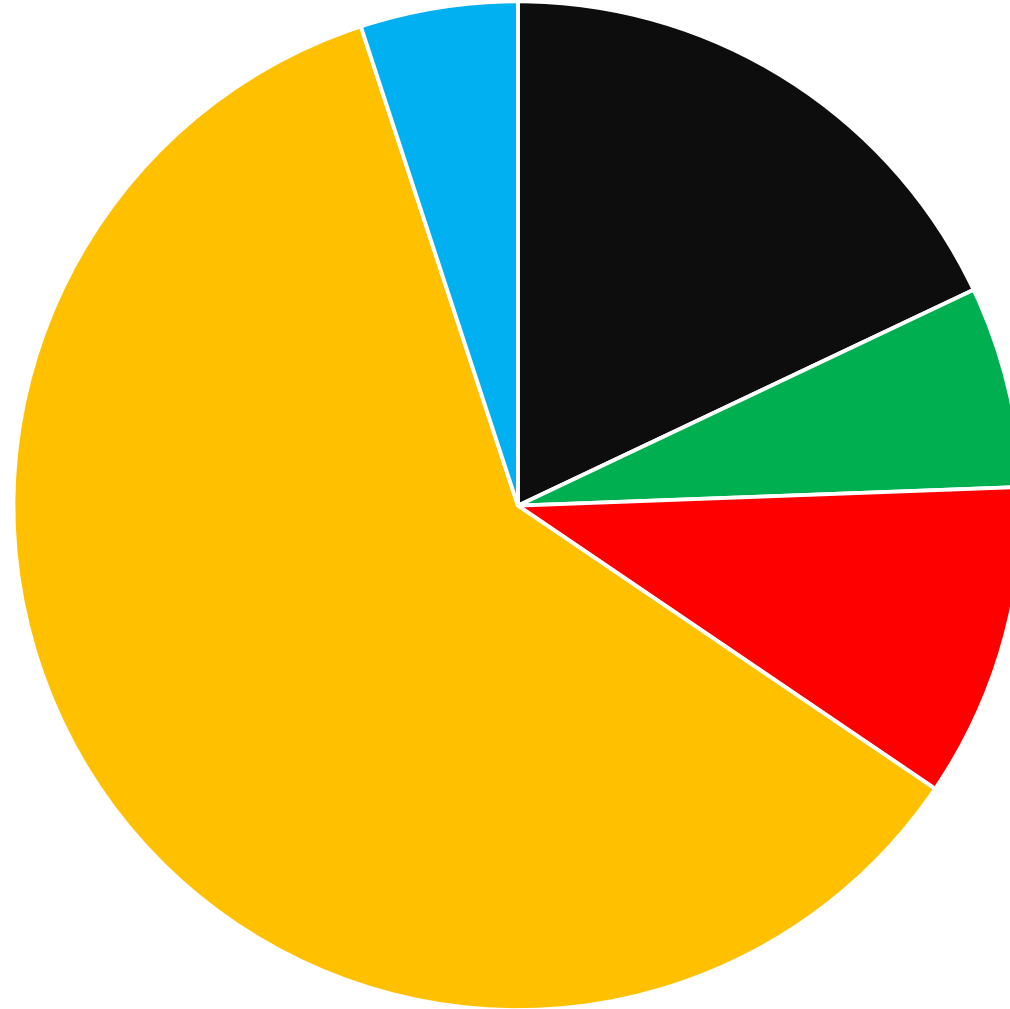
BUDŽET: 5000 KN

POTROŠENO: 4.961,12 = 99,22%

UDALJENOST DO CILJA U KM			1739				
PROSJEČNA POTROŠNJA NA 100 KM			5,7				
CIJENA GORIVA (LIT/KN)			8,99				
GORIVO			CESTARINA	HRANA	SMJEŠTAJ	ZABAVA	UKUPNO
LIT	KN	UKUPNO					
99,12	8,99	891,12 kn	320,00 kn	500,00 kn	3000,00 kn	250,00 kn	4.961,12 kn
		17,96%	6,45%	10,08%	60,47%	5,04 %	100,00%

■ GORIVO ■ CESTARINA ■ HRANA ■ SMJEŠTAJ ■ ZABAVA





■ GORIVO ■ CESTARINA ■ HRANA ■ SMJEŠTAJ ■ ZABAVA

# ZAKLJUČAK

Kroz ovu prezentaciju naučio sam mnogo novih stvari o Kopenhagenu. Također naučio sam da izvori s Wikipedie nisu pouzdani i da bih trebao raširiti vidike i koristiti se drugim izvorima. Naravno, ponovio sam i postotke, i to mi je dobro došlo. Na posljetku ova prezentacija je najteža što sam radio, ali je i među najzanimljivijim.

# ZAHVALE

Na pomoći zahvaljujem tati i mami.



# IZVORI

- MERDIJAN
- GEOGRAFSKI ATLAS
- WIKIPEDIA
- NJUŠKALO
- GOOGLE MAPS
- BOOKING.COM
- CIJENE GORIVA